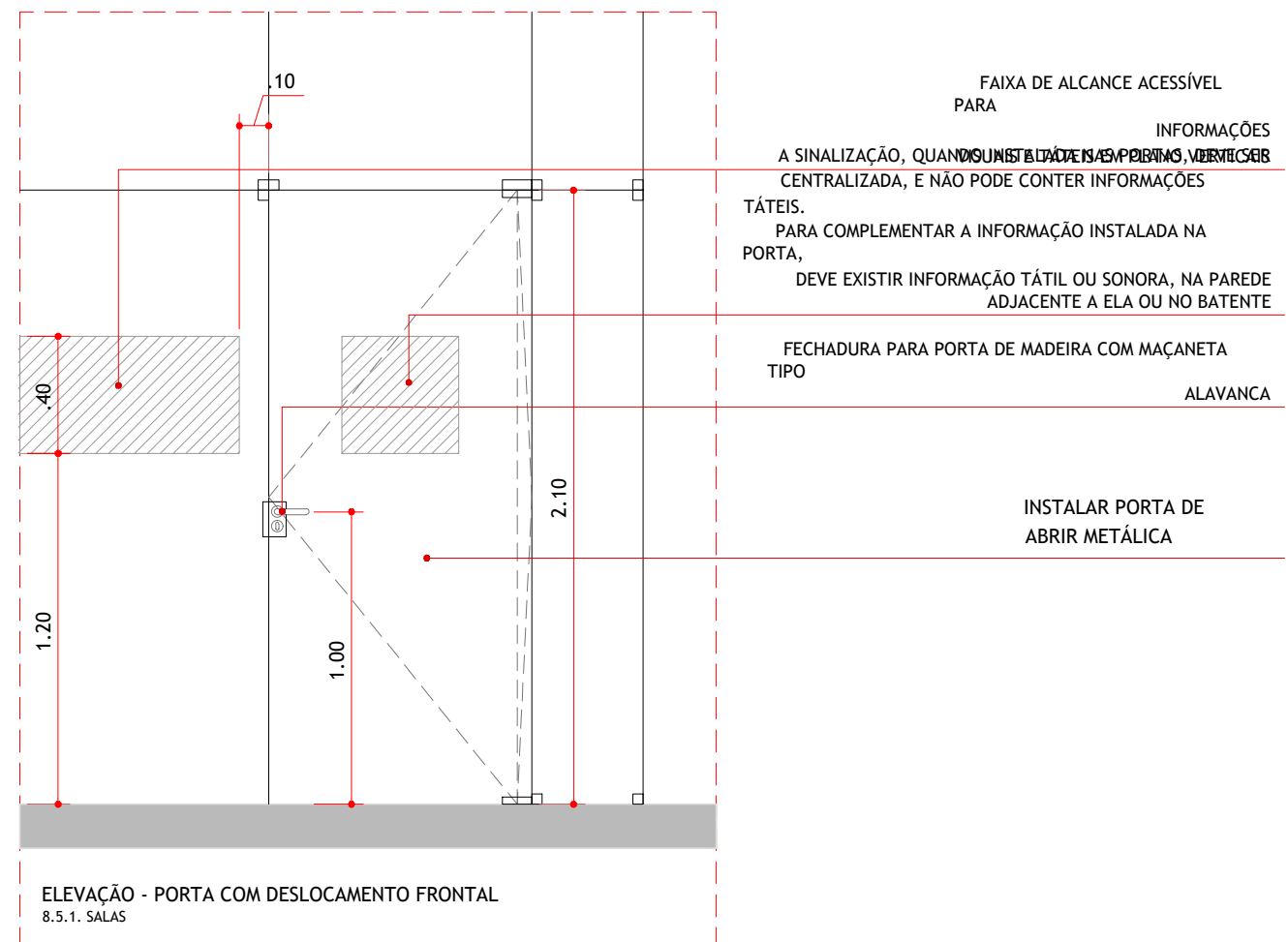
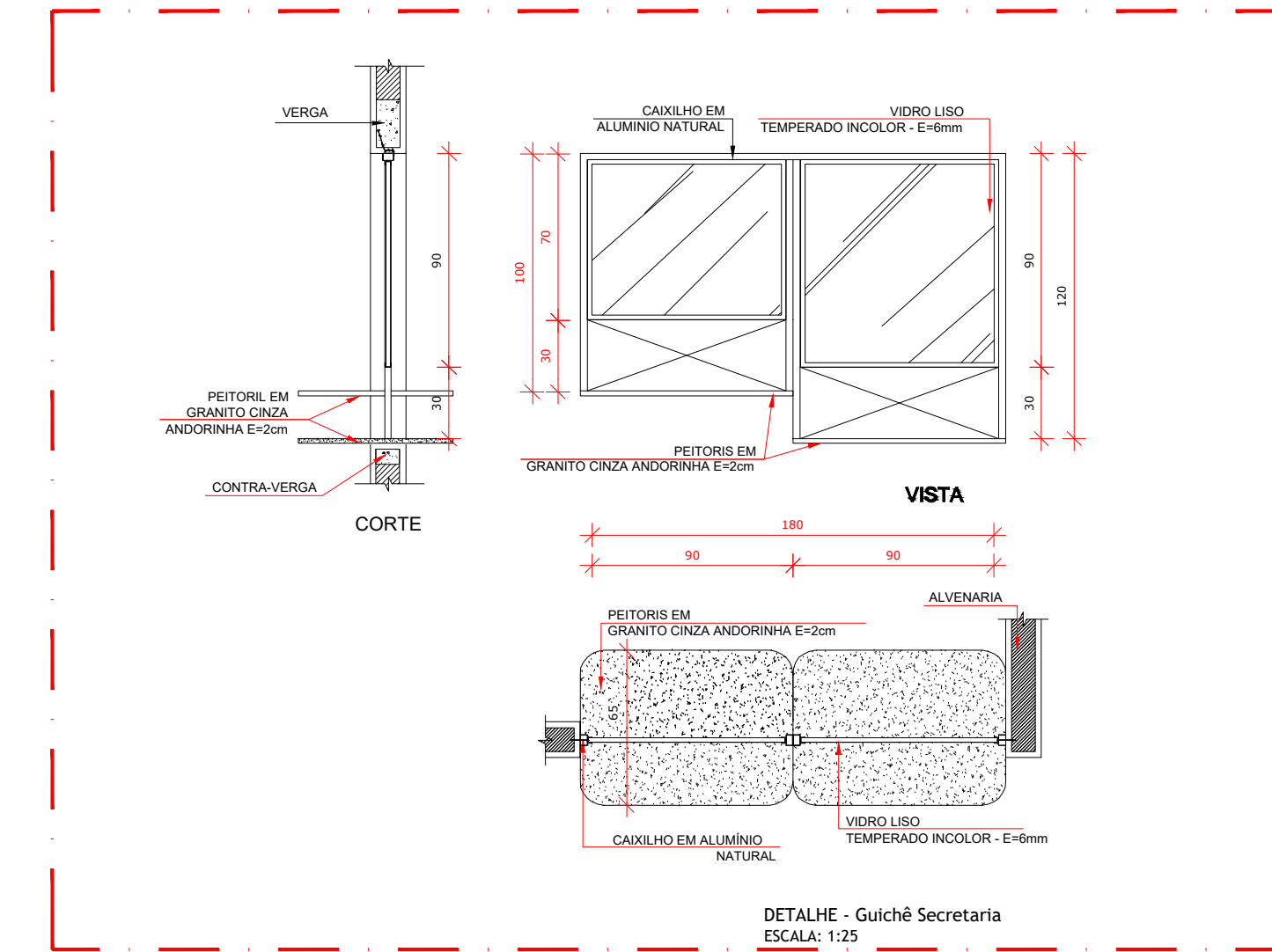
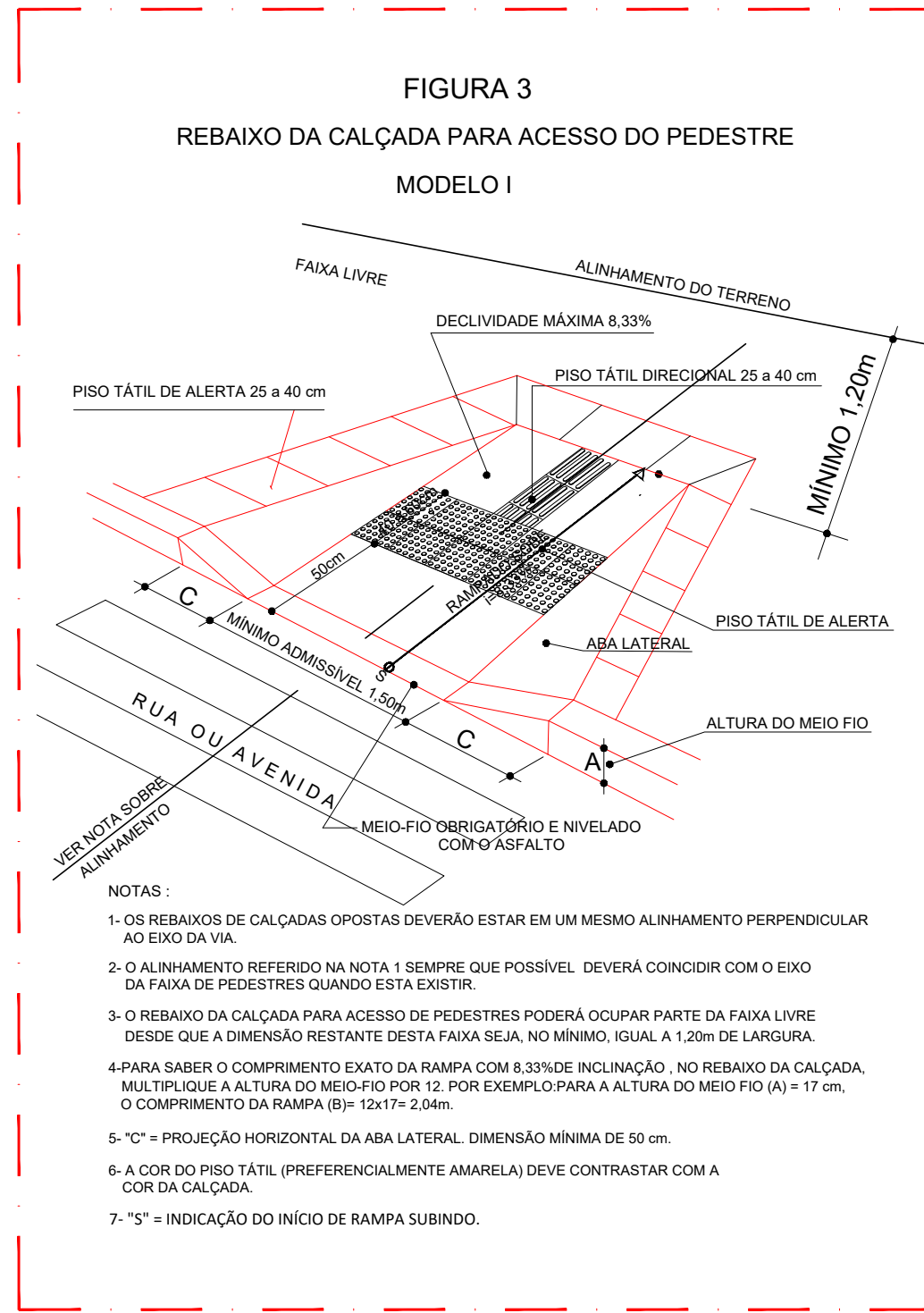


DETALHE CONSTRUTIVO DO MAPA TÁTIL
ESCALA: 1:25



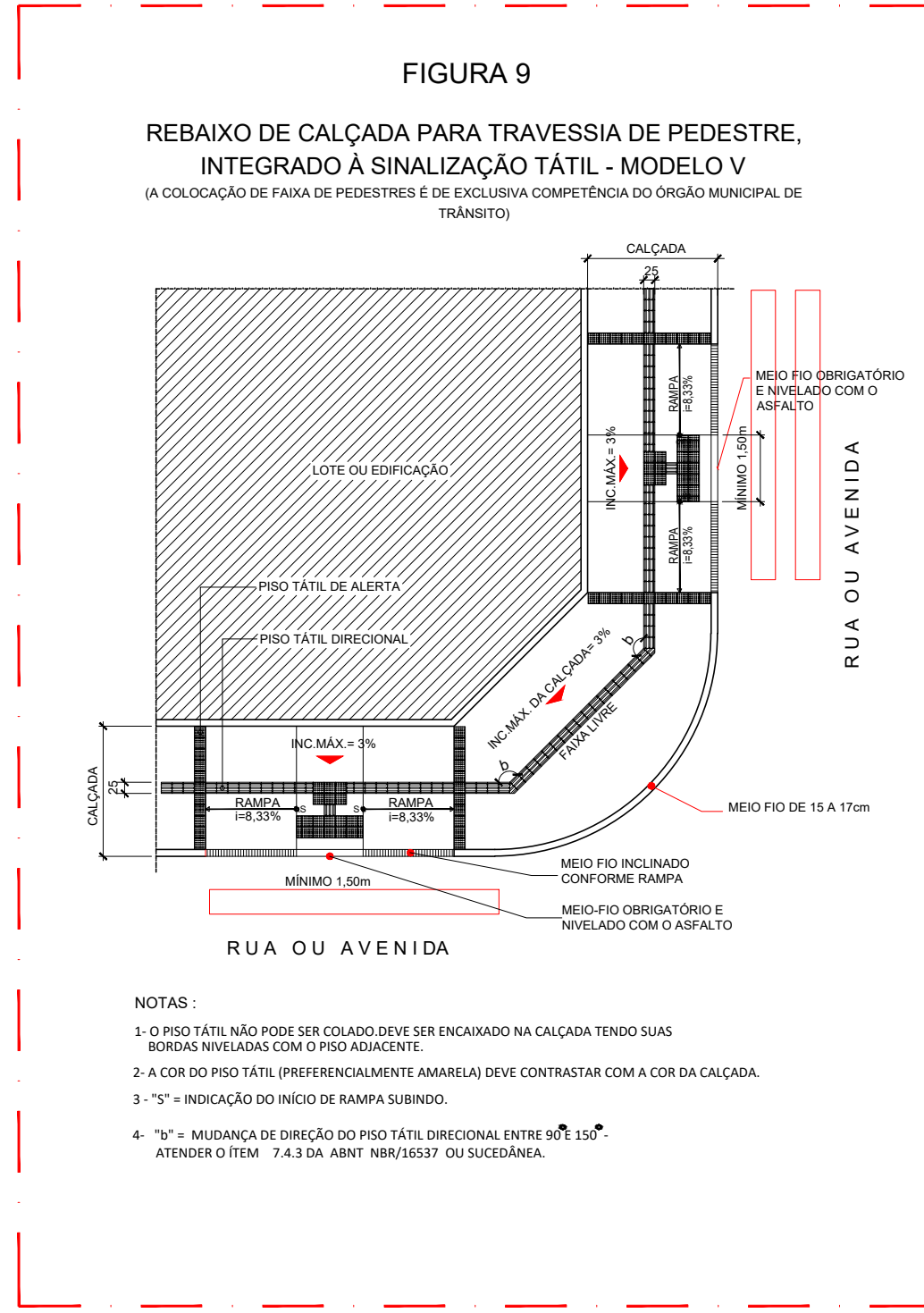
DETALHE - Sinalização das Portas
ESCALA: 1:25



Detalhe Guichê Secretária
Escala 1:25

OBS.:
- Conferir todas as MEDIDAS no local antes de executar.

OBSERVAÇÕES:
- O projeto não prevê especificação de acabamento, seguir projeto específico.
- Favor conferir medidas no local.
- Qualquer dúvida consultar o autor do projeto ou a Gerência de Projetos e Infraestrutura.



GERÊNCIA DE PROJETOS E INFRAESTRUTURA
APROVADO
TÉCNICO RESPONSÁVEL PELA APROVAÇÃO

COLÉGIO ESTADUAL ANTÔNIO ALVES FORTES

AMPLIAÇÃO E REFORMA

ENDEREÇO
Praça das Bandeiras, s/nº, Jardim Cristal, CEP: 74.982-310, Aparecida de Goiânia - GO

ÁREA DO TERRENO	ÁREA PERMANENTE	ÁREA EXISTENTE	ÁREA A DEMOLIR	ÁREA A CONSTRUIR	ÁREA TOTAL CONSTRUÇÃO
3.014,03m²		863,68m²	693,42m²	1.536,38m²	1.726,64m²

AUTOR: ARQ. DANIELA SILVA E SOUZA - CAU: A-43533-3

RT DA OBRA
PROPRIETÁRIO: SECRETARIA DE ESTADO DA EDUCAÇÃO - CNPJ: 01.409.705/0001-30
PREPOSTO: SARAIVA SILVA VIEIRA VALENTE - CPF: 041.330.081-64

ARQUITETURA

TIPO DE PROJETO
PLANTA BAIXA 2º PAVIMENTO - PAGINAÇÃO
DETALHE DOS REBAIXOS NA CALÇADA, DO GUICHÊ PCD, MAPA TÁTIL E SINALIZAÇÃO DAS PORTAS
LEGENDAS E NOTAS EXPLICATIVAS

ASSUNTO:

REV.	DATA	DESCRIÇÃO	VISTO
1	08/2023	INDICADA	000
2			
3			
4			
5			
6			
7			
8			
9			
10			